






Príloha č. 4

Situácia prevzatých geologických sond

zmenšené

Vysvetlivky

-  Archívny vrt s označením nadmorskej výšky, čísla správy v Geofonde a hĺbky
-  Prieskumný jadrový vrt
-  Dynamická penetračná sonda
-  Skúšobné miesto statickej zaťažovacej skúšky
-  Línia inžinierskogeologického rezu (prílohy 3.1 - 3.12)

Použitá originál Situácia prieskumný diel 2.3
M 1 : 2000, Kuvik 2005